



Catetinho
Visitação: todos os dias, das 9h às 17h.
☎ +55(61) 3338-8803/ 3386-8167



Esplanada dos Ministérios




Hastejar da Bandeira Nacional - Palácio do Planalto
Diariamente: às 8h, o hasteamento, e às 18h, a arriação solene da Bandeira Nacional.
As sextas-feiras, às 17h, ocorre a apresentação da banda de Música do Batalhão da Guarda Presidencial.
☎ 3411-2317/2041/2440




Praça dos Três Poderes



Congresso Nacional
Visitação: todos os dias das 9h30 às 17h.
De segunda a sexta-feira, bermudas, shorts, camisas sem mangas, minissaias e chinelos são proibidos.
☎ 3216-1771/ 1772



Palácio da Alvorada
Visitação Pública: quarta-feira, das 15h às 17h.
☎ 3411-2318/2317



Catedral de Brasília
Visitação: segunda 8h-17h, terça e quinta 11h-17h e nos outros dias, das 8h às 17h.
Missas: de terça a sexta às 12h, 15h, sábado às 17h e domingo às 8h30, 10h30 e 18h.



Centro de Atendimento ao Turista
Tourist Information Center
☎ +55 (61) 3214-2764



Palácio do Buriti



Memorial JK
Visitação: terça a domingo, das 9h às 18h. Entrada paga.



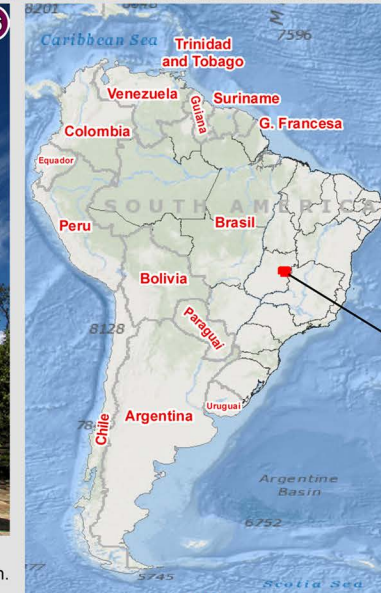
Torre de TV
Mezanino e Mirante: terça a domingo, das 9h às 19h.
Fonte Luminosa: segunda a domingo, em três horários: das 7h às 9h, das 11h30 às 14h30 e das 17h às 22h.
Feira de Artesanato: terça a quinta-feira, das 9h às 17h e sexta a domingo, das 9h às 18h.



Torre de TV Digital
Visitação: sábado, domingo e feriados, das 9h às 17h.
☎ +55 (61) 3214-2744



Ermida Dom Bosco
Visitação: de segunda a sexta-feira, das 6h às 20h; sábado, domingo e feriados, das 8h às 20h.
☎ +55 (61) 3367-4505



Ponte Juscelino Kubitschek



Memorial dos Povos Indígenas
Visitação: terça a sexta-feira, das 9h às 17h; sábados, domingos e feriados, das 10h às 17h.
☎ +55(61) 3344-1154 / 3342-1156



Planetário de Brasília
Visitação: terça a sexta, das 8h às 21h, sessões 17h30 e 19h. Sábado e domingo, das 8h às 20h, sessões 9h30 (infantil), 11h, 14h30, 16h e 17h30 (infantil) e 19h. Entrada: aceita doação de alimentos não perecíveis.
☎ +55(61) 3226-7860/ 3225-9451



Estádio Nacional de Brasília Mané Garrincha

MAPA RODOVILIÁRIO TURÍSTICO DA REGIÃO CENTRAL DE BRASÍLIA

O DER/DF tem a satisfação de apresentar à população do DF e aos visitantes de outras cidades e países, o Mapa Rodoviário Turístico - versão 2017, contendo a região central de Brasília, destacando-se os principais pontos turísticos desta Capital.

Em destaque, são apresentadas informações relacionadas à Esplanada dos Ministérios, Congresso Nacional, Catedral de Brasília, Torre de TV, Torre de TV Digital, Ponte Juscelino Kubitschek, Estádio Nacional de Brasília Mané Garrincha, Memorial dos Povos Indígenas, Museu do Catetinho, Memorial JK, Palácio do Planalto, Ermida Dom Bosco, entre outros.

O conjunto urbanístico-arquitetônico de Brasília foi inscrito na lista do Patrimônio Mundial em dezembro de 1987. Os atributos que conferem valor universal à Brasília, presentes no Plano Piloto são: o cruzamento dos dois eixos, a hierarquia do sistema viário, a ordenação da cidade com seus gabaritos e usos, o sistema de espaços livres e verdes, a Esplanada dos Ministérios e edifícios representativos que compõem o Eixo Monumental, além das superquadras organizadas nas unidades de vizinhança. Soma-se a isso a arquitetura de Oscar Niemeyer para os edifícios mais representativos (Fonte: Iphan). Brasília é detentora da maior área tombada do mundo - 112,25 km² (Fonte: Planalto). Essa edição destaca a importância de Brasília como Patrimônio Mundial, delimitando sua área no mapa.

Utilidade Pública

- Hospital
- Delegacia de Polícia
- Special Police Unit for Tourism Support
- Delegacia da Criança e do Adolescente
- Delegacia da Mulher
- Polícia
- Centro de Atendimento ao Turista
- Terminais
- Rodoviária do Plano Piloto
- Estação Rodoviária Interestadual
- Parque Ferroviário
- Estações do Metrô
- Aeroporto Internacional JK

Rodovia

- Pavimentada
- Duplicada
- Vias Urbanas
- Estações de Bike

Ciclovias

- Ciclovía
- Acostamento Sinalizado
- Ciclovía Planejada

Áreas Protegidas

- Brasília - Patrimônio Mundial
- Áreas de Relevante Interesse Ecológico (ARIE)
- Jardim Botânico de Brasília
- Jardim Zoológico
- Estação Ecológica
- Parques Distritais
- Parque Nacional de Brasília (Água Mineral)
- Reserva Ecológica

Balneabilidade do Lago Paranoá

- Pontos de Lançamento de Esgoto Tratado
- Balneabilidade Excelente
- Áreas de Uso Restrito

- Pontos Turísticos**
- 1 - Albergue da Juventude
 - 2 - Autódromo Nelson Piquet
 - 3 - Biblioteca Nacional Leonel de Moura Brizola
 - 4 - Caixa Cultural (Átrio dos Vitrais)
 - 5 - Calçadão da Asa Norte
 - 6 - Calçadão da L4 Sul
 - 7 - Catedral Metropolitana Nossa Senhora Aparecida
 - 8 - Catedral Militar Rainha da Paz
 - 9 - Centro Cultural Banco do Brasil (CCBB)
 - 10 - Centro de Convenções Ulysses Guimarães
 - 11 - Cine Brasília
 - 12 - Cine Drive-In
 - 13 - Clube Cultural do Choro
 - 14 - Concha Acústica
 - 15 - Conjunto Aquático Cláudio Coutinho
 - 16 - Ermida Dom Bosco
 - 17 - Espaço Cultural Renato Russo
 - 18 - Espaço Lúcio Costa
 - 19 - Espaço Oscar Niemeyer
 - 20 - Esplanada dos Ministérios
 - 21 - Estádio Nacional de Brasília Mané Garrincha
 - 22 - ExpoBrasília Pavilhão do Parque da Cidade
 - 23 - Fundação Nacional de Artes (FUNARTE)
 - 24 - Ginásio Nilson Nelson
 - 25 - Granja do Torto
 - 26 - Igreja Nossa Senhora de Fátima
 - 27 - Instituto Histórico e Geográfico do DF
 - 28 - Legião da Boa Vontade (LBV)
 - 29 - Memorial dos Povos Indígenas
 - 30 - Memorial JK
 - 31 - Morro da Asa Delta
 - 32 - Museu da Cidade
 - 33 - Museu da Imprensa
 - 34 - Museu de Valores do Banco Central
 - 35 - Museu Nacional Honestino Guimarães
 - 36 - Museu Vivo da Memória Candanga
 - 37 - Península dos Ministros
 - 38 - Planetário de Brasília
 - 39 - Pontão do Lago Sul
 - 40 - Ponte Juscelino Kubitschek (3ª Ponte)
 - 41 - Praça do Cruzeiro Memorial da 1ª Missa
 - 42 - Praça dos Cristais
 - 43 - Praça dos Orixas (PRAINHA)
 - 44 - Teatro Nacional de Brasília
 - 45 - Teatro Pedro Calmon
 - 46 - Torre de TV
 - 47 - Torre de TV Digital
 - 48 - UnB

- Monumentos**
- A - CAC Receta Federal
 - B - Câmara dos Deputados
 - C - Câmara Legislativa do DF
 - D - Catetinho DF003/DF065
 - E - Congresso Nacional
 - F - MPDF
 - G - Palácio da Alvorada
 - H - Palácio da Justiça
 - I - Palácio do Buriti
 - J - Palácio do Jaburu
 - K - Palácio do Planalto
 - L - Palácio Itamaraty
 - M - Panteão da Pátria Tancredo Neves
 - N - Praça do Buriti
 - O - Praça dos Três Poderes
 - P - Procuradoria Geral da República
 - Q - Quartel General do Exército
 - R - Senado Federal
 - S - Superior Tribunal de Justiça
 - T - Superior Tribunal Militar
 - U - Supremo Tribunal Federal
 - V - TCDF
 - W - TJDF
 - X - Tribunal de Contas da União
 - Y - Tribunal Regional Federal 1ª Região
 - Z - Tribunal Superior do Trabalho
 - AA - Tribunal Superior Eleitoral

EM OPERAÇÃO

- Estação do Metrô em Operação
- Estação do Metrô de Baldeação
- Terminal Asa Sul - Metrô / Ônibus
- Terminal Asa Norte - Metrô / Ônibus
- Linha do Metrô - Ceilândia
- Linha do Metrô - Samambaia
- Vias Principais
- BRT - Eixo Sul

PROJETO DE EXPANSÃO

- Terminal Asa Norte - Metrô / Ônibus - Expansão
- Estação do Metrô - Expansão 1ª Etapa
- Estação do Metrô - Expansão
- Estação do Metrô em Construção
- Linha do Metrô - Expansão Samambaia
- Linha do Metrô - Expansão Asa Norte
- Linha do Metrô - Expansão Ceilândia

Distrito Federal

Elaboração do Mapa Rodoviário Turístico 2017: Gerência de Geoprocessamento, Coordenadoria de Planejamento, GEOD/COPLAN/DER-DF

Sistema de Coordenadas Geográficas: Datum: SIRGAS 2000, Datum Vertical: Imbuza - SC

Atualização do sistema viário e definição dos Pontos Turísticos a partir das ORTOFOTOS de maio de 2015 - TERRACAP (SIRGAS 2000 - UTM 23 SUL, Resolução espacial: 24 cm). Mosaico visualizado por meio do Serviço de Mapas pela Internet (WMS - Web Map Service), disponibilizado pela CODEPLAN.

Coordenado por: Caroline Ribeiro Chahine, Equipe: Paulo Henrique, Instituto dos Santos e Graiele Formiga, Fotógrafo: Geilson Macedo Lima

DISTRIBUIÇÃO GRATUITA. PROIBIDA A VENDA.